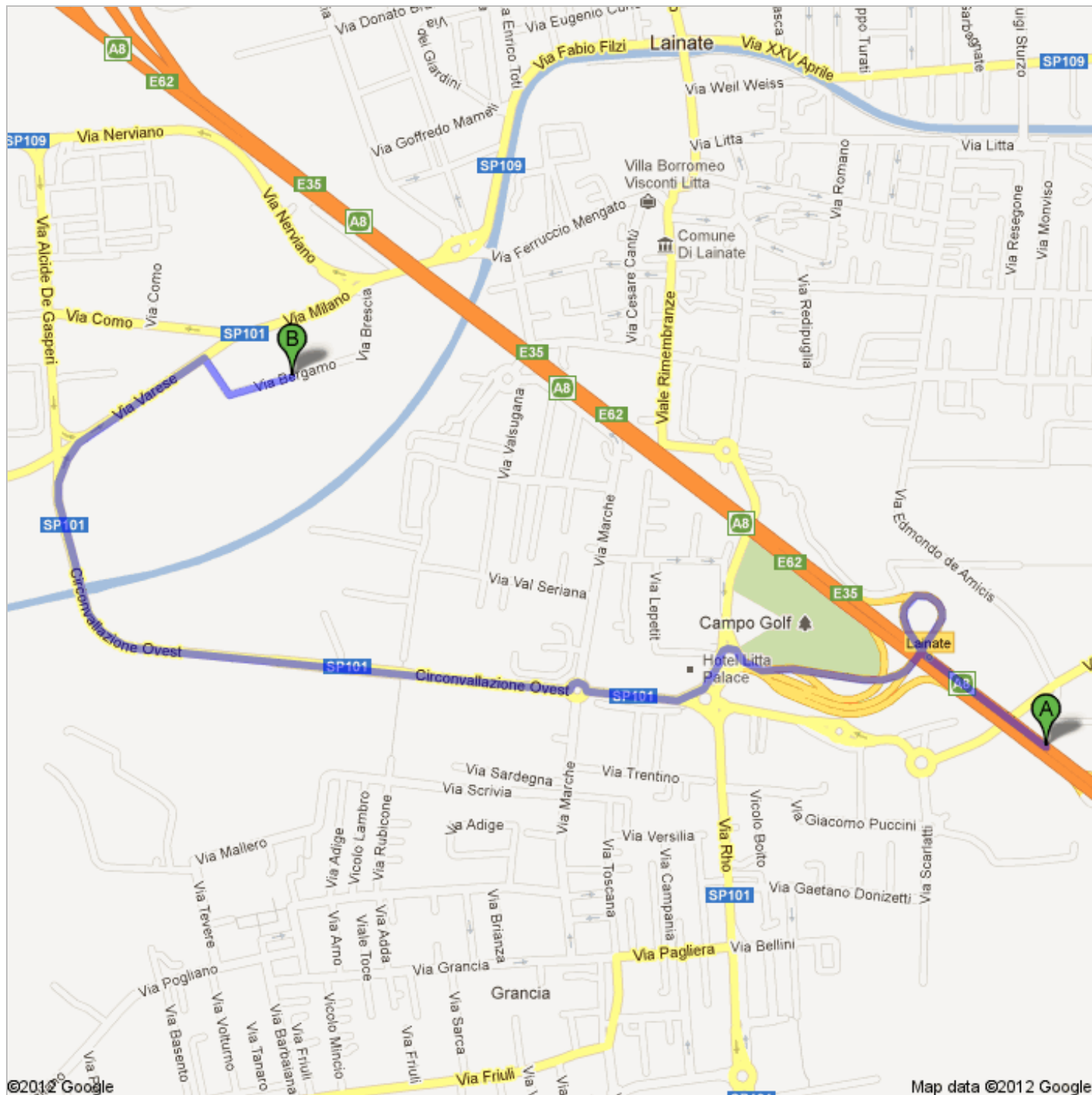




### Indicazioni stradali per Via Bergamo, 10, Lainate MI 3,6 km – circa 5 min








©2012 Google

Map data ©2012 Google



A8

- |  |  |                           |
|--|--|---------------------------|
| 1.   | Procedi in direzione <b>nordovest</b> da <b>A8</b> verso <b>Uscita Lainate</b><br><b>Strada a pedaggio</b>                 | 350 m<br>350 m (totale)   |
|  | 2. Prendi l'uscita <b>Lainate</b><br><b>Strada a pedaggio</b><br>Circa 1 min   | 750 m<br>1,1 km (totale)  |
|  | 3. Alla rotonda, prendi la <b>3a</b> uscita  | 150 m<br>1,2 km (totale)  |
|  | 4. Alla rotonda prendi la <b>1a</b> uscita e imbocca <b>Circonvallazione Ovest</b><br>Attraversa la rotonda<br>Circa 2 min | 1,7 km<br>2,9 km (totale) |
| 5.   | Continua su <b>Via Varese</b>  | 400 m<br>3,3 km (totale)  |
|  | 6. Svolta a destra e imbocca <b>Via Bergamo</b><br>La tua destinazione è sulla sinistra                                    | 240 m<br>3,6 km (totale)  |


 Via Bergamo, 10, Lainate MI

Queste indicazioni stradali servono solo per pianificare il viaggio. Le condizioni stradali e di esercizio potrebbero differire dai risultati delle mappe a causa di lavori in corso, traffico, meteo o altri eventi. Pianifica il tuo percorso considerando questi fattori. Rispetta la segnaletica stradale.

Map data ©2012 Google

Le indicazioni stradali erano errate? Cerca il tuo percorso su [maps.google.it](https://maps.google.it) e fai clic su "Segnala un problema" in basso a sinistra.